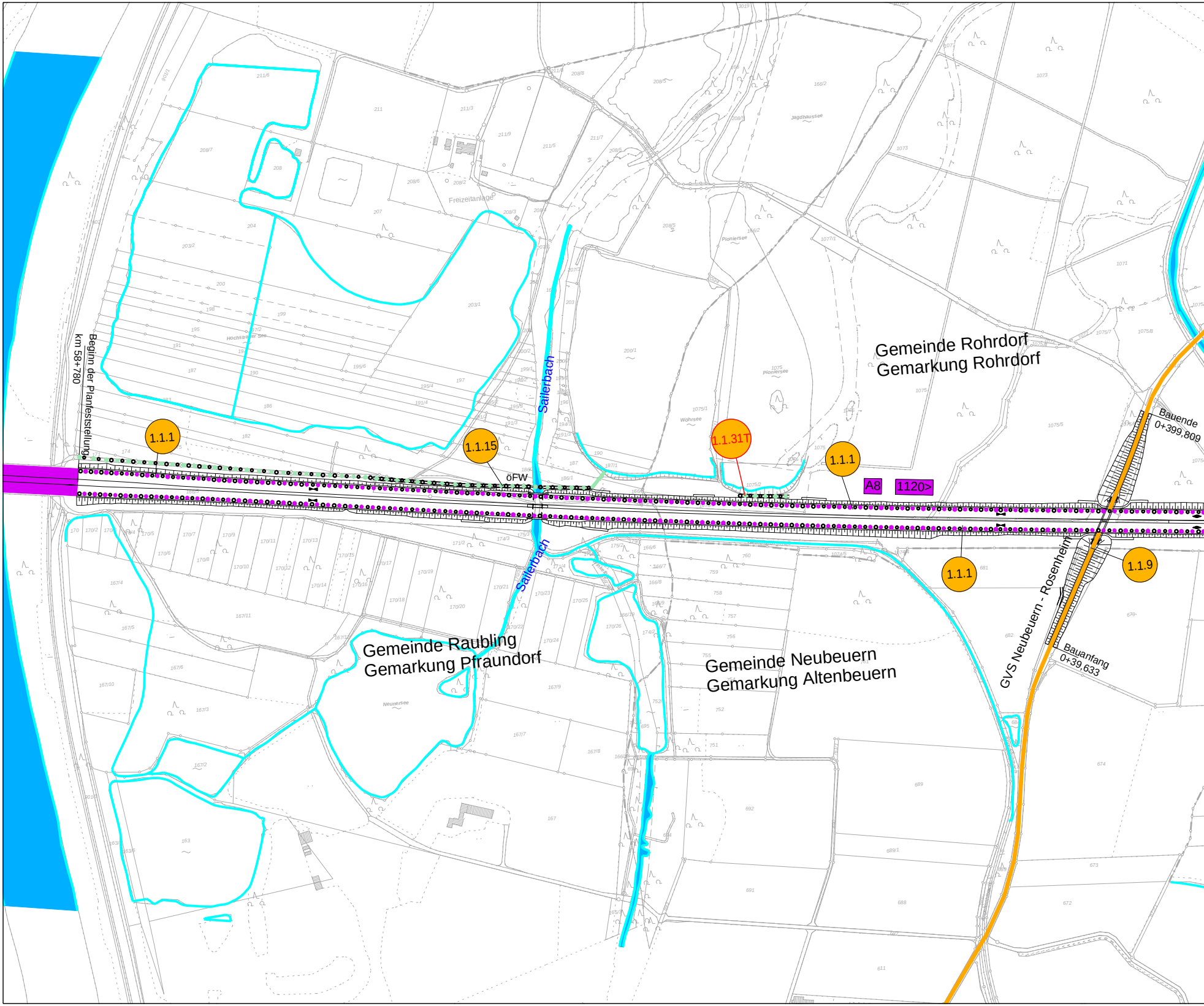
Beginn der Planfeststellung
km 58+780
1.1.1
1.1.15
öFW
Sailerbach
Sailerbach
1.1.31T
1.1.1
A8
1120>
Gemeinde Rohrdorf
Gemarkung Rohrdorf
Bauende
0+399,809
GVS Neubeuern - Rosenheim
Bauanfang
0+39,633
1.1.1
1.1.9
Gemeinde Raubling
Gemarkung Pfraundorf
Gemeinde Neubeuern
Gemarkung Altenbeuern
Freizeitanlage
Pioniersee
Jagdhaussee
Neuernsee

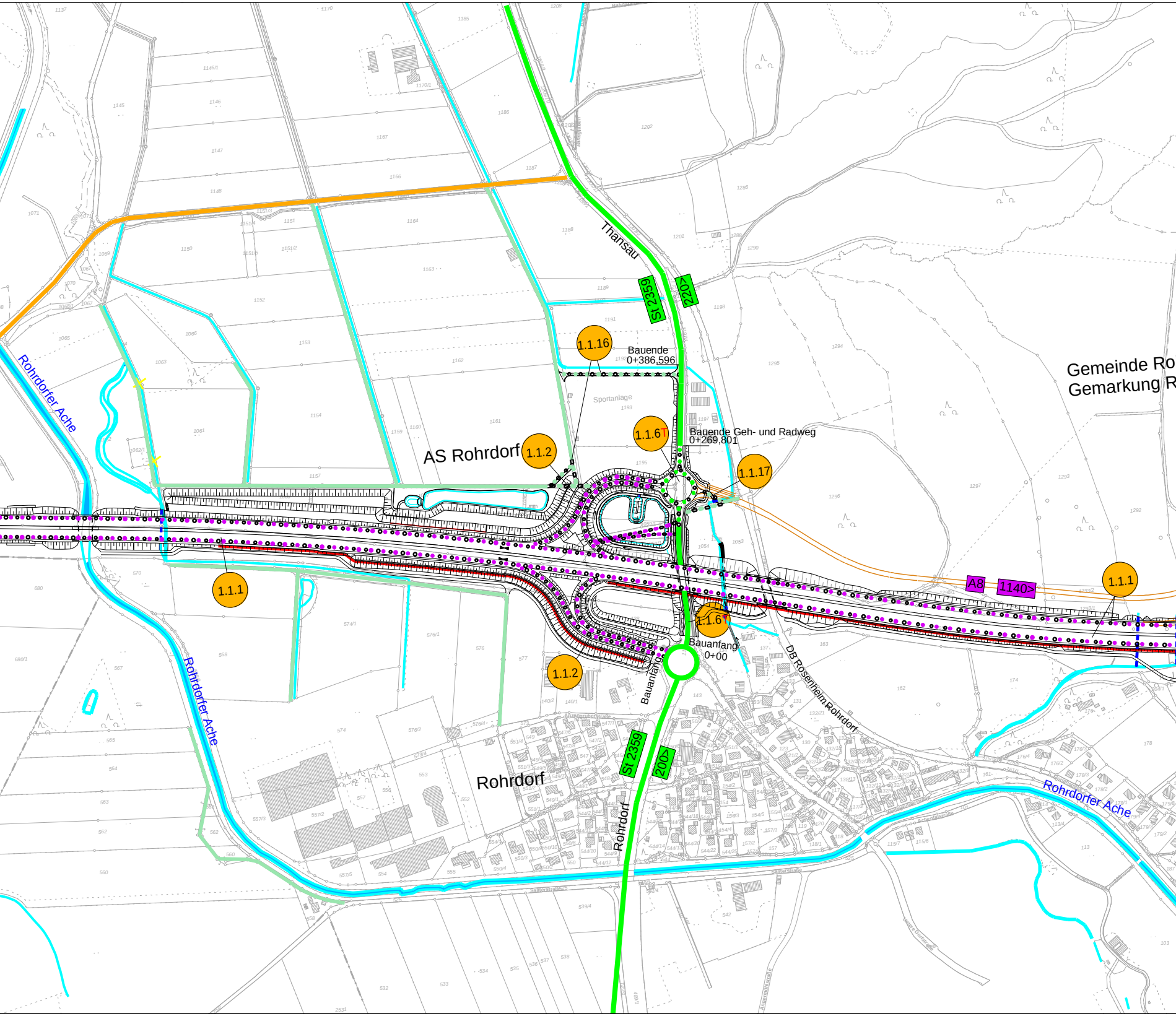
Gemeinde Ro
Gemarkung R
AS Rohrdorf
Rohrdorf
Thansau
St 2359
220>
200>
A8
1140>
Rohrdorfer Ache
Rohrdorfer Ache
Rohrdorfer Ache
DB Rosenheim Rohrdorf
Sportanlage
1.1.16
Bauende
0+386,596
1.1.6T
Bauende Geh- und Radweg
0+269,801
1.1.17
1.1.2
1.1.2
1.1.1
1.1.1
1.1.6T
Bauanfang
0+00
Bauanfang
Rohrdorf

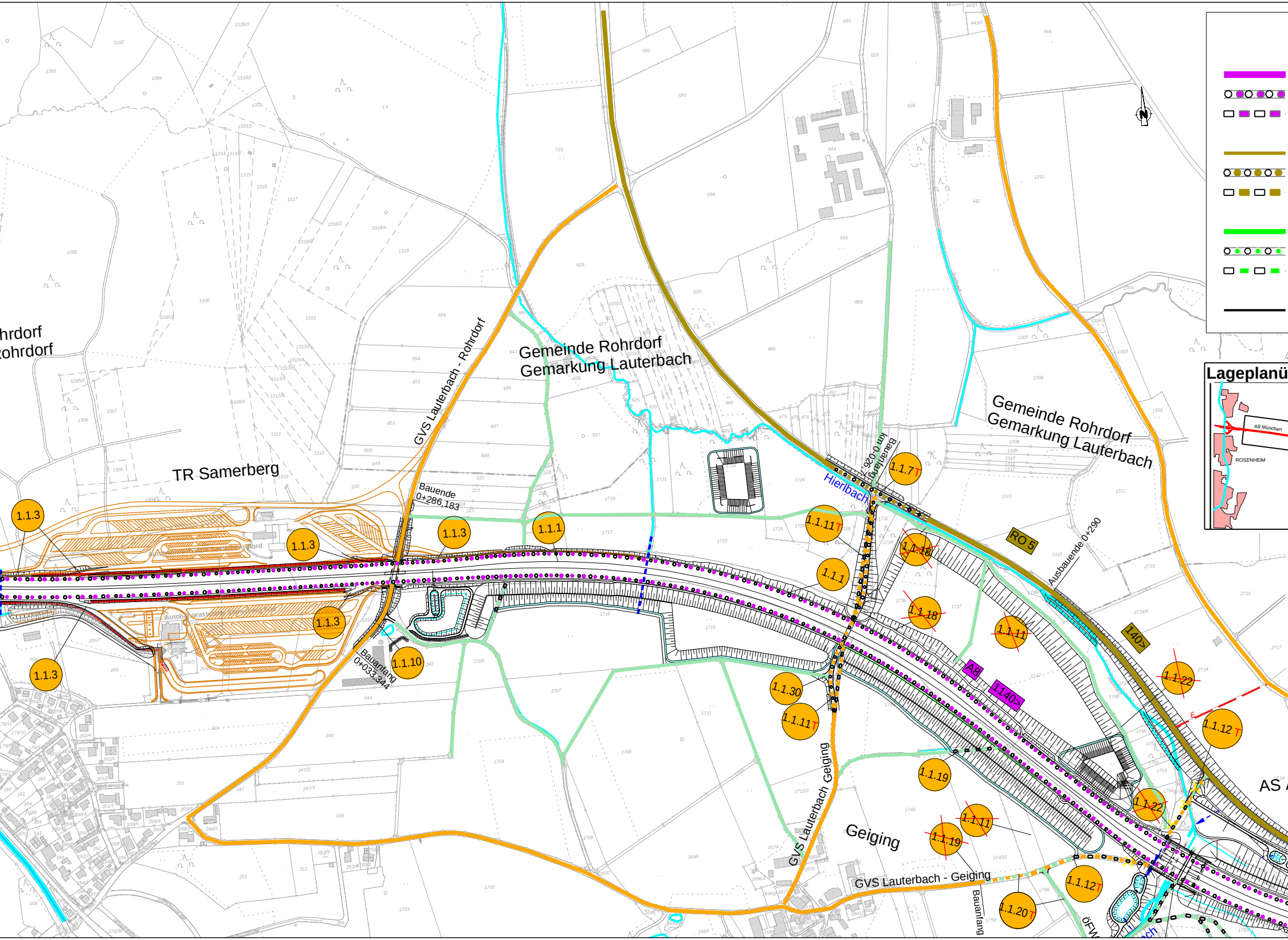
Gemeinde Rohrdorf
Gemarkung Lauterbach
hrdorf
ohrdorf
TR Samerberg
GVS Lauterbach - Rohrdorf
Bauende
0+286,183
Bauanfang
0+033,344
Hierlbach
km 0,026 Bauanfang
Ausbauende 0+290
RO 5
140>
A8
1140>
Geiging
GVS Lauterbach - Geiging
GVS Lauterbach - Geiging
Bauanfang
AS
1.1.3
1.1.3
1.1.3
1.1.3
1.1.3
1.1.1
1.1.1
1.1.7T
1.1.11T
1.1.18
1.1.18
1.1.11
1.1.10
1.1.30
1.1.11T
1.1.19
1.1.11
1.1.19
1.1.22
1.1.22
1.1.12T
1.1.12T
1.1.20T
Lageplanü
A8 München
ROSENHEIM
Autobahnrast

Zeichenerklärung

bestehende Autobahn
zu widmende Autobahn
einzuziehende Autobahn

bestehende Kreisstraße
zu widmende Kreisstraße
einzuziehende Kreisstraße

bestehende Staatsstraße
zu widmende Staatsstraße
einzuziehende Staatsstraße

bestehende Ortsstraße

━	bestehende GVS
○●○●○●	zu widmende GVS
☐■☐■	einzuziehende GVS
■■■■	Abstufung GVS > Ortsst.
■■■■	Abstufung GVS > öFW
━	bestehender öFW
○●○●○●	zu widmender öFW
☐■☐■	einzuziehender öFW
1.1.1	Regelungsverzeichnisnummer

bersicht

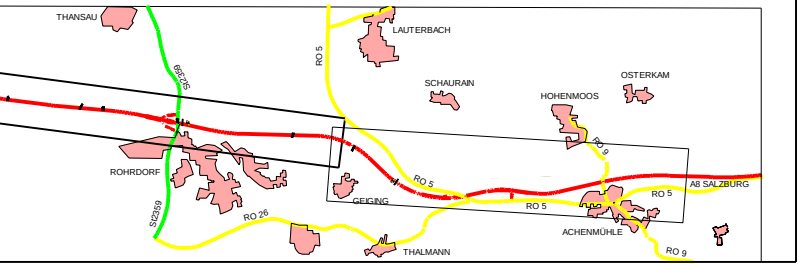
THANSAU
LAUTERBACH
RO 5
St2359
SCHAURAIN
HOHENMOOS
OSTERKAM
RO 9
ROHRDORF
RO 5
GEIGING
RO 5
RO 5
A8 SALZBURG
RO 26
ACHENMÜHLE
THALMANN
RO 9

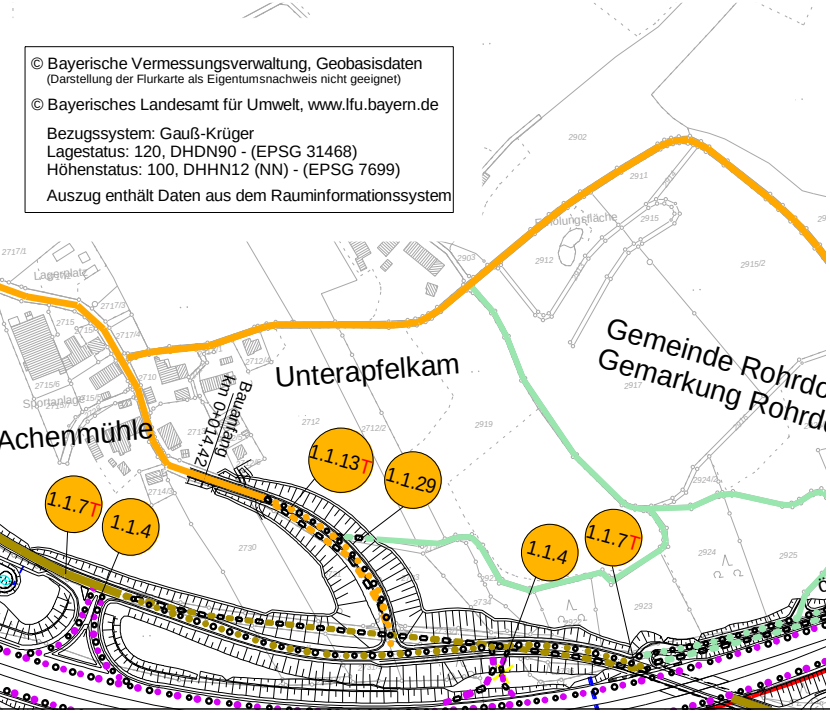
2902
2911
Erholungsfläche
2915
2903
2912
2915/2
Lagerplatz
Gemeinde Rohrdo
Gemarkung Rohrd
2917
Unterapfelkam
Sportanlage
Achenmühle
km 0+014,42
Bauanfang
2712
2919
1.1.13T
1.1.29
1.1.7T
1.1.4
1.1.4
1.1.7T
2730
2924
2925
2923

© Bayerische Vermessungsverwaltung, Geobasisdaten
(Darstellung der Flurkarte als Eigentumsnachweis nicht geeignet)
© Bayerisches Landesamt für Umwelt, www.lfu.bayern.de

Bezugssystem: Gauß-Krüger
Lagestatus: 120, DHDN90 - (EPSG 31468)
Höhenstatus: 100, DHHN12 (NN) - (EPSG 7699)
Auszug enthält Daten aus dem Rauminformationssystem

Änderungen und Ergänzungen im Zuge der 1. Tektur sind rot beschriftet

1. Tektur vom 16.03.2020

zu den Planfeststellungsunterlagen

		Datum	Zeichen
bearbeitet:	4122	März 20	J. Becker
gezeichnet:	4124	März 20	Piper
geprüft:	Ref. 413	März 20	Serbiné
	SG 41	März 20	Kamischke

Nr.	Änderung gegenüber der Planfassung vom 30.05.2014
1	Trassierung GVS Lauterbach _ Geiging, RO5, GVS nach Unterapfelkam geändert

Autobahndirektion Südbayern

Seidlstr. 7- 11
80335 München

Tel.: 089/54552-0, Fax:089/54552-3200, E-Mail: poststelle@abdsb.bayern.de

bearbeitet:	4111	30.05.2014	J. Becker
gezeichnet:	4119	30.05.2014	Piper
geprüft:	Ref. 413	30.05.2014	Heiß
	SG 41	30.05.2014	Kamischke

PSP Nr.: B01S.ABA90850.10
PSP Bez.: BP 6A Rosenheim - Achenmühle
Dateiname: SP-ABA90850.10-PLF-LP12.1-12.2 T

FESTSTELLUNGSENTWURF

Straßenbauverwaltung

Freistaat Bayern

Straße / Abschn.-Nr. / Station: A 8_1120_ 0,686 - A 8_1160_ 3,348

PROJIS-Nr.: 09.999903.10

Unterlage / Blatt-Nr.:12.1 T 1
Widmung/
Umstufung/Einziehung
km 63+200 bis km 68+145

Maßstab: 1 :5000

A 8 München - (Salzburg)
6 - streifiger Ausbau zw. AS Rosenheim und Achenmühle

Bau-km 58+780 bis 68+145

aufgestellt:
Autobahndirektion Südbayern

Peiker, Ltd. Baudirektor
München, den 30.05.2014

1. Tektur aufgestellt:
Autobahndirektion Südbayern

Dr. Ing. Eid, Ltd. Baudirektor
München, den 16.03.2020

Plotdatum: 05.08.2020